

«СОГЛАСОВАНО»
ГИБДД г. Каменска-Шахтинского

дата

подпись

ФИО




«УТВЕРЖДАЮ»

Директор ГКОУ РО Каменской
специальной школы №15

дата

подпись

ФИО



ПАСПОРТ

дорожной безопасности

государственного казенного образовательного учреждения
Ростовской области «Каменская специальная школа № 15»

2023г.

Общие сведения

государственное казенное образовательное учреждение Ростовской области
«Каменская специальная школа № 15»

(Наименование ОУ)

Тип ГКОУ РО «Каменская специальная школа 15»

Юридический адрес ОУ: 347800 Ростовская область, г.Каменск-Шахтинский,
ул.Кирова,7

Фактический адрес ОУ: 347800 Ростовская область, г.Каменск-Шахтинский,
ул.Кирова,70

Руководители ОУ:

Директор (заведующий) Лешинская Татьяна Анатольевна 7-50-42
(фамилия, имя, отчество) (телефон)

Заместитель директора
по учебной работе Мухаева Марина Фёдоровна 7-50-42
(фамилия, имя, отчество) (телефон)

Заместитель директора
по воспитательной работе Заикина Светлана Владимировна 7-50-42
(фамилия, имя, отчество) (телефон)

Ответственные от
Госавтоинспекции

С.Г. ИДИ ОГИБДД Матвеевич ДА
(должность) (фамилия, имя, отчество)

(должность) (фамилия, имя, отчество)

(телефон)

Количество учащихся 106 обучающихся
Наличие уголка по БДД на втором этаже учебного корпуса
Наличие класса по БДД нет

Наличие автогородка (площадки) по БДД нет

Наличие автобуса в ОУ нет

Время занятий в ОУ:

Учебные занятия: 8:00 – 14:00

ГПД, внеклассные занятия: 14:00-17:00

Телефоны оперативных служб:

Содержание

I. План-схемы ОУ.

- 1) район расположения ОУ, пути движения транспортных средств и детей (учеников, обучающихся);
- 2) пути движения транспортных средств к местам разгрузки/погрузки и рекомендуемых безопасных путей передвижения детей по территории образовательного учреждения.

II. Информация об обеспечении безопасности перевозок детей специальным транспортным средством (автобусом).

План-схема района расположения ОУ

1. Район расположения образовательного учреждения определяется группой жилых домов, зданий и улично-дорожной сетью с учетом остановок общественного транспорта (выходов из станций метро), центром которого является непосредственно образовательное учреждение;
2. Территория, указанная в схеме, включает в себя:
 - образовательное учреждение;
 - автомобильные дороги и тротуары;
3. На схеме обозначено:
 - расположение жилых домов, зданий и сооружений;
 - сеть автомобильных дорог;
 - пути движения транспортных средств;
 - пути движения детей (учеников) в/из образовательного учреждения;
 - опасные участки (места несанкционированных переходов на подходах к образовательному учреждению, места концентрации ДТП с участием детей-пешеходов);
 - уличные (наземные – регулируемые / нерегулируемые) пешеходные переходы;
 - названия улиц и нумерация домов.

Схема организации дорожного движения в непосредственной близости от образовательного учреждения

1. Схема организации дорожного движения ограничена автомобильными дорогами, находящимися в непосредственной близости от образовательного учреждения;
2. На схеме обозначено:
 - здание ОУ с указанием территории, принадлежащей непосредственно ОУ;
 - автомобильные дороги и тротуары;
 - уличные (наземные – регулируемые / нерегулируемые) пешеходные переходы на подходах к ОУ;
 - дислокация существующих дорожных знаков и дорожной разметки;
 - другие технические средства организации дорожного движения;
 - направление движения транспортных средств по проезжей части;
 - направление безопасного маршрута движения детей (учеников, обучающихся);
3. На схеме указано расположение остановок маршрутных транспортных средств и безопасные маршруты движения детей (учеников) от остановочного пункта к ОУ и обратно;

Пути движения транспортных средств к местам погрузки/выгрузки и рекомендуемые пути передвижения обучающихся по территории школы.










На схеме указывается примерная траектория движения транспортного средства на территории ОУ, в том числе место погрузки/выгрузки, а также безопасный маршрут движения детей во время погрузочно-разгрузочных работ.

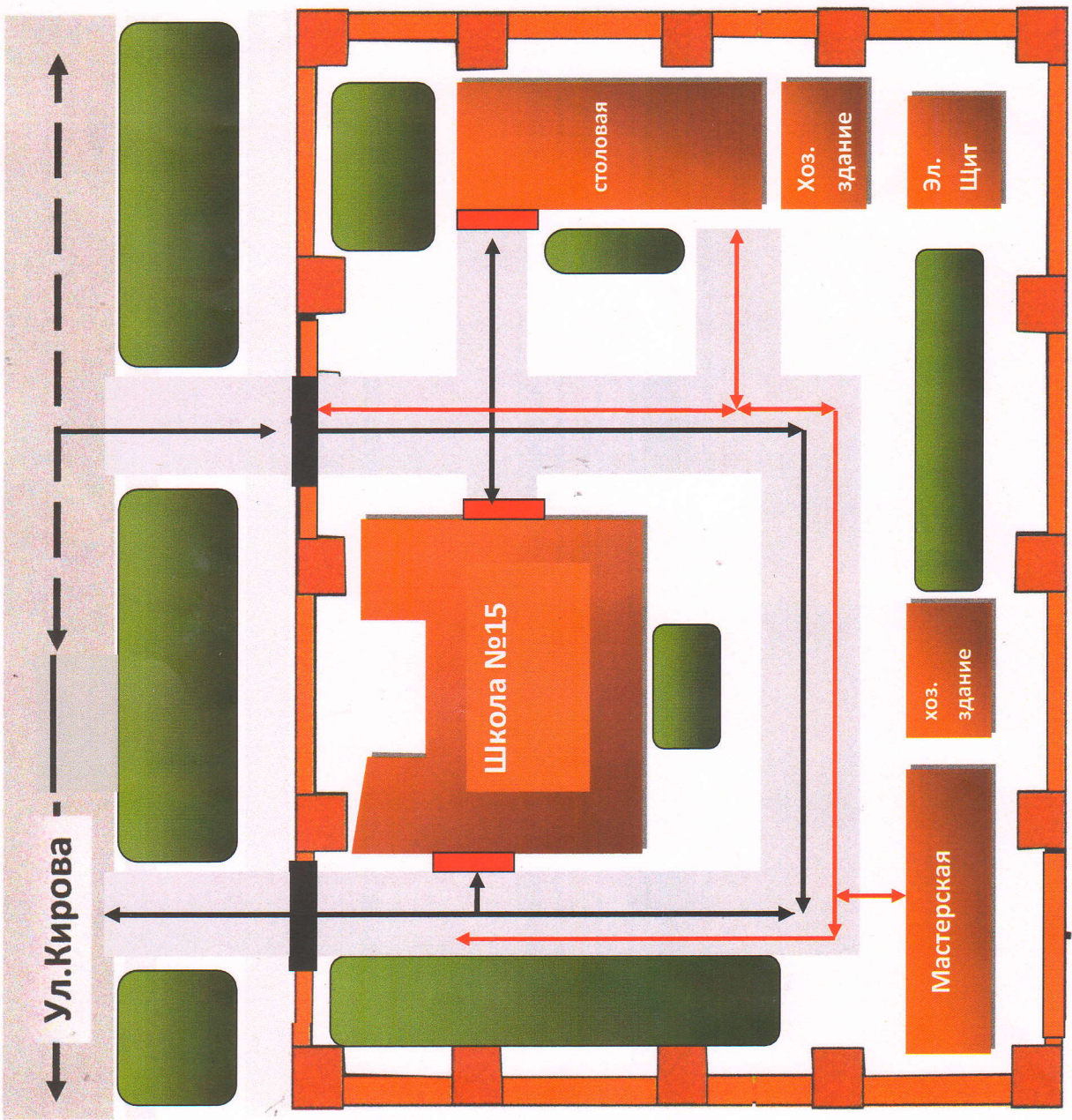
**Сведения об организациях,
осуществляющих перевозку детей специальным
транспортным средством (автобусом)**

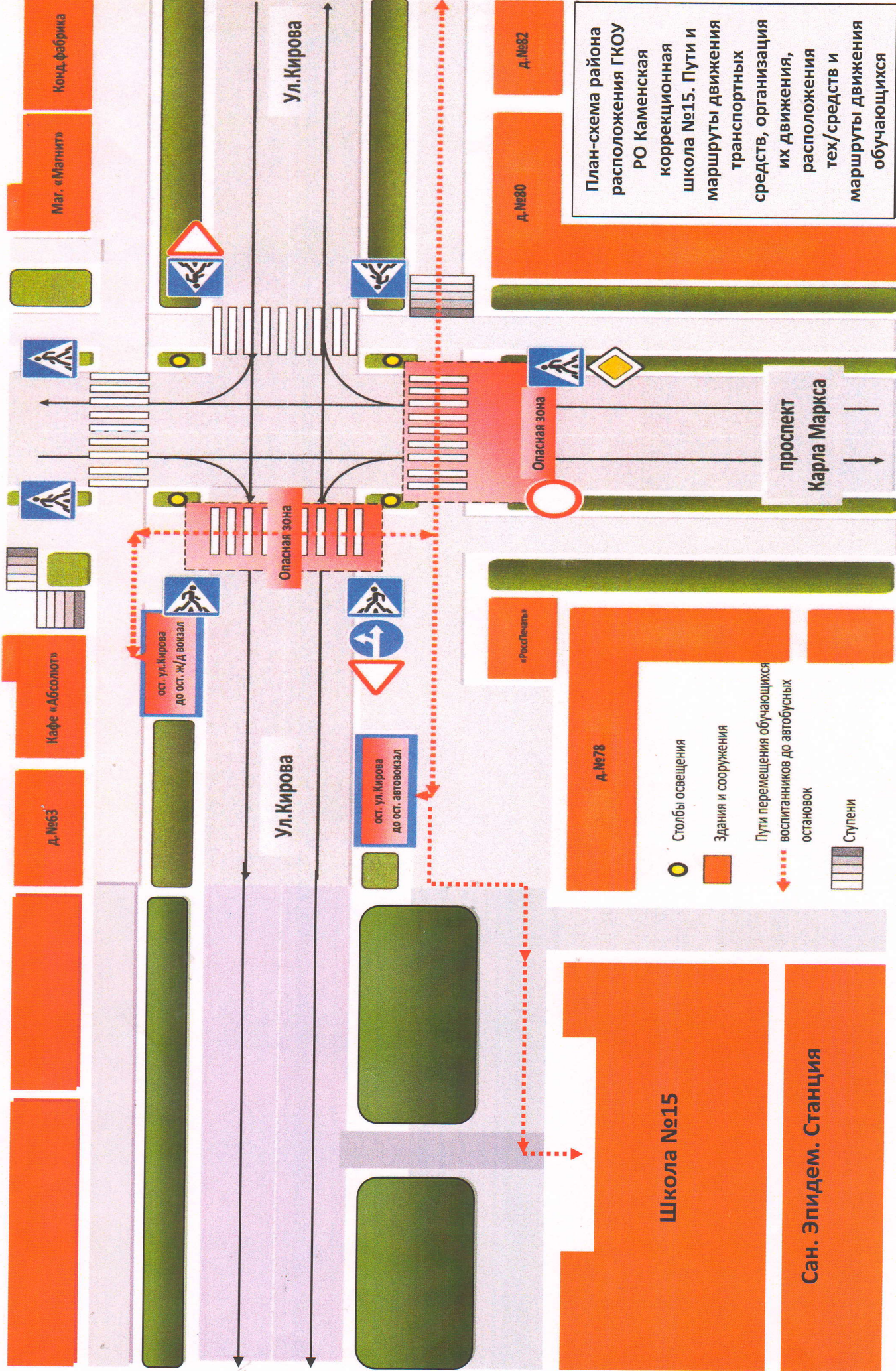
В случаях возникновения необходимости перевозки детей, заключается Договор с Учредителем по перевозке обучающихся.

Пути движения транспортных средств к сетам погрузки/выгрузки и рекомендуемые пути передвижения обучающихся, по территории ГКОУ РО Каменской Коррекционной школы №15





Условные обозначения

-  Здания и сооружения ОУ
-  Место погрузки/выгрузки
-  Столбы освещения
-  Пути перемещения автотранспорта на территории ОУ
-  Пути перемещения обучающихся, воспитанников
-  Спортивные площадки/газоны
-  Тротуар/пешеходные дорожки
-  Проезжая часть улицы
-  Ворота для въезда/выезда, капитальное ограждение





План-схема района
расположения ГКОУ
РО Каменская
коррекционная
школа №15. Пути и
маршруты движения
транспортных
средств, организация
их движения,
расположения,
тех/средств и
маршруты движения
обучающихся

-  Столбы освещения
-  Здания и сооружения
-  Пути перемещения обучающихся воспитанников до автобусных остановок
-  Ступени